

DIAGRAMA DA REDE
4ª Edição - Dezembro/2018

▶ LINHAS ESTRUTURAIS

- **U 199** CIRCULAR 1
- - - **U 299** CIRCULAR 2
- **U 399** CIRCULAR 3
- - - **U 499** CIRCULAR 4

▶ LINHAS PERIMETRAIS

- **V 156** PQ. RIBEIRÃO - SHOPPING
- **V 178** DOM MIELLE - HC
- **V 187** HEITOR RIGON - HC
- **V 217** QUINTINO - HC

▶ AGRUPAMENTO DAS LINHAS

▶ 1 - Norte GRUPOS - A, B

- A 201 QUINTINO II
- A 210 SIMIONI
- A 211 EXPRESSO SIMIONI
- A 301 AVELINO PALMA
- A 310 QUINTINO - AVELINO
- A 311 EXPRESSO AVELINO
- A 401 V. CARVALHO
- A 501 HIGIENÓPOLIS

- B 101 PARQUE AVELINO
- B 110 QUINTINO I
- B/J 315 CAMPOS ELÍSEOS - BONFIM
- B/J 351 LAPA - BONFIM
- B 601 DISTRITO EMPRESARIAL
- *B 901 REGATAS - CAICARA

CA 1 NOTURNO NORTE

▶ 3 - Leste GRUPOS - E, F, G, H

- E/M 136 CASTELO BRANCO - ADÃO DO CARMO
- E 303 BOM PASTOR
- E 330 JD. PALMARES
- E/N 437 CASTELO BRANCO - V. AMÉLIA
- *E 803 ESTÁDIO DO COMERCIAL

- F/Q 337 LAGOINHA - IPIRANGA
- F/Q 373 V. ABRANCHES - IPIRANGA
- F 603 JD. JULIANA
- F 630 Pq. SÃO SEBASTIÃO
- F 703 PARQUE DOS SERVIDORES
- F 730 PARQUE PORTINARI

- G 103 IGUATEMI
- G 130 FÓRUM
- G 203 RIBEIRÂNIA
- *G 903 ESTÁDIO DO BOTAFOGO

- H/M 236 SÃO JOSÉ - ADÃO DO CARMO
- H 403 JD. MANOEL PENNA
- H 503 RECREIO DAS ACÁCIAS

CF 3 NOTURNO LESTE

▶ 6 - Sudoeste GRUPOS - L, M

- L 106 D'ELBOUX
- L 206 V. VIRGÍNIA
- L 306 JD. MARCHESI
- L 360 JD. CENTENÁRIO

- M/E 136 ADÃO DO CARMO - CASTELO BRANCO
- M/H 236 ADÃO DO CARMO - SÃO JOSÉ
- M 406 JD. MARIA DA GRAÇA
- M 460 PARQUE RIBEIRÃO
- M 506 JD. PROGRESSO
- M 606 FAZENDA EXPERIMENTAL

CM 6 NOTURNO SUDOESTE

▶ 8 - Noroeste GRUPOS - R, S, T

- R 108 JD. PRES. DUTRA
- R 208 V. ALBERTINA
- R 308 MARINCEK
- R 380 GERALDO DE CARVALHO
- R 388 EXPRESSO VIA NORTE

- S 408 JOSÉ SAMPAIO
- S 508 JD. PROCÓPIO
- S 580 JD. ALEXANDRE BALBO

- T 608 JD. AMÁLIA
- T 680 JD. ORESTES LOPES
- T 688 EXPRESSO JD. AMÁLIA
- T 708 JD. HEITOR RIGON
- T 780 Pq. DOS PINUS
- T 808 JD. CRISTO REDENTOR

CT 8 NOTURNO NOROESTE

▶ 2 - Nordeste GRUPOS - C, D

- C 102 JD. INDEPENDÊNCIA
- C 202 JD. IARA
- C 220 PARQUE DE EXPOSIÇÕES
- *C 902 FEAPAM

- D 302 JD. AEROPORTO
- D 320 JD. SALGADO FILHO I
- D 402 RIBEIRÃO VERDE I
- D 420 RIBEIRÃO VERDE II

CD 2 NOTURNO NORDESTE

▶ 4 - Sudeste GRUPOS - I

- I 104 JD. CANADÁ
- I/O 147 JD. IRAJÁ - MONTE ALEGRE
- I/O 148 SANTA CRUZ - ALTO DO IPIRANGA
- I 204 CITY RIBEIRÃO

CI 4 NOTURNO SUDESTE

▶ 7 - Oeste GRUPOS - N, O, P, Q

- N 207 HOSPITAL DAS CLÍNICAS
- N 307 CIDADE UNIVERSITÁRIA
- N/E 437 V. AMÉLIA - CASTELO BRANCO
- N 707 JD. RECREIO/ITAÚ

- O 107 SUMAREZINHO
- O/I 147 MONTE ALEGRE - JD. IRAJÁ
- O/I 148 ALTO DO IPIRANGA - SANTA CRUZ
- O 407 JD. PAULO GOMES
- O 470 JD. PAIVA

- P 607 JD. EUGÊNIO LOPES
- P 670 JD. JAMIL CURY

- Q/F 337 IPIRANGA - LAGOINHA
- Q/F 373 IPIRANGA - V. ABRANCHES
- Q 507 PLANALTO VERDE

CG 7 NOTURNO OESTE

○ Linhas Alimentadoras

- X 12 BAIRRO DAS PALMEIRAS
- X 22 ALDEIA DOS CAJUEIROS
- Y 32 JD. PEDRA BRANCA
- Z 42 RECANTOS DAS PALMEIRAS
- Y 52 AEROPORTO - VIA Pq. INDUSTRIAL

- W 13 JD. OURO BRANCO
- X 23 JD. DO TREVO
- Y 33 PORTAL DOS PINHEIROS
- W 43 PORTAL DOS IPÊS
- Y 53 RECREIO ANHANGUERA

- W 14 JD. BOTÂNICO

- Y 15 COLINA VERDE
- Y 25 GUAPORÉ
- W 45 VILA DO IPÊ
- Y 51 JD. OLHOS D'ÁGUA
- X 55 ROYAL PARK
- W 65 JD. EMÍLIA
- Y 75 ALTO DO BONFIM
- Z 85 JD. SÃO FRANCISCO
- Z 95 JD. SANTA CECÍLIA

- Z 27 FEBEM
- W 37 PAU D'ALHO

▶ Linhas Estruturais

- U 199 CIRCULAR 1
- U 299 CIRCULAR 2
- U 399 CIRCULAR 3
- U 499 CIRCULAR 4

▶ 5 - Sul GRUPOS - J, K

- J 305 JD. NOVA ALIANÇA
- J/B 315 BONFIM - CAMPOS ELÍSEOS
- J/B 351 BONFIM - LAPA

- K 105 RIBEIRÃO SHOPPING
- K 205 JD. JOÃO ROSSI

CJ 5 NOTURNO SUL

▶ Linhas Perimetrais

- V 156 Pq. RIBEIRÃO-SHOPPING
- V 178 DOM MIELLE - HC
- V 187 HEITOR HIGON - HC
- V 217 QUINTINO - HC

■ Linhas Convencionais
🌙 Linhas Noturnas
★ Linhas Especiais/Eventuais
● Linhas Alimentadoras

▶ DIVISÃO SETORIAL



É admitida a integração tarifária nas viagens realizadas mediante conexão de até três linhas de ônibus, desde que elas pertençam a grupos distintos, e os transbordos ocorram dentro do prazo de 120 minutos a contar do primeiro embarque.

Para aproveitar os benefícios da integração tarifária, o usuário deverá portar o Cartão Eletrônico NOSSO de uma das seguintes categorias: Vale-Transporte, Empresarial, Cidadão ou Estudante.

O Cartão NOSSO Expresso, vendido a bordo para usuários eventuais, é recarregável e reembolsável.

Faça o Cartão NOSSO Cidadão e economize com os benefícios da integração tarifária.

REGIÕES	SETORES	BAIRROS / LOCAIS DE INTERESSE
0 - Centro	-	Prefeitura Municipal, Theatro Pedro II, Mercado Municipal, Estação Rodoviária, Shopping Santa Úrsula
1 - Norte	A	Campos Elíseos, Cemitério da Saudade, Lapa, V. Carvalho, Quintino Facci II, Adelino Simioni, Parque Avelino Palma
	B	Campos Elíseos, Santa Casa, Quintino Facci I, Parque Avelino Palma, Distrito Empresarial, CEAGESP
2 - Nordeste	C	Jd. Independência, Jd. Iara, Parque de Exposições, Campus Moura Lacerda
	D	Aeroporto Leite Lopes, Jd. Aeroporto, Jd. Salgado Filho I, Ribeirão Verde
3 - Leste	E	Estádio do Comercial, Castelo Branco, Cemitério Bom Pastor, Jd. Palmares
	F	Lagoinha, V. Abranches, Jd. Juliana, Parque São Sebastião, Parque dos Servidores, Parque Portinari
	G	Iguatemi, Fórum, Ribeirânia, Parque Curupira, Estádio do Botafogo, Campus UNAERP, Novo Shopping/Poupatempo
	H	São José, Jd. Manoel Penna, Poupatempo/ Novo Shopping, Recreio das Acácias
4 - Sudeste	I	Santa Cruz, City Ribeirão, Jd. Irajá, Jd. Canadá
5 - Sul	J	RibeirãoShopping, Bonfim Paulista, Jd. Nova Aliança, Shopping Iguatemi
	K	Jd. João Rossi, RibeirãoShopping, Campus UNIP
6 - Sudoeste	L	D'Elboux, V. Virgínia, Jd. Marchesi, Jd. Centenário
	M	Parque Ribeirão, Jd. Maria da Graça, Adão do Carmo, Jd. Progresso, Fazenda Experimental, Fundação Casa (antiga FEBEM)
7 - Oeste	N	V. Amélia, Campus da USP, Hospital das Clínicas, Jd. Recreio, Jd. Itaú
	O	Sumarezinho, Monte Alegre, Ipiranga, Jd. Paulo Gomes, Jd. Paiva
	P	Jd. Eugênio Lopes, Jd. Jamil Cury
	Q	Planalto Verde, Dom Mielle
8 - Nordeste	R	Jd. Presidente Dutra, V. Albertina, Marincek, Geraldo de Carvalho
	S	José Sampaio, Jd. Procópio, Jd. Alexandre Balbo
	T	Jd. Amália, Orestes Lopes, Heitor Rigon, Pq. dos Pinus, Jd. Cristo Redentor

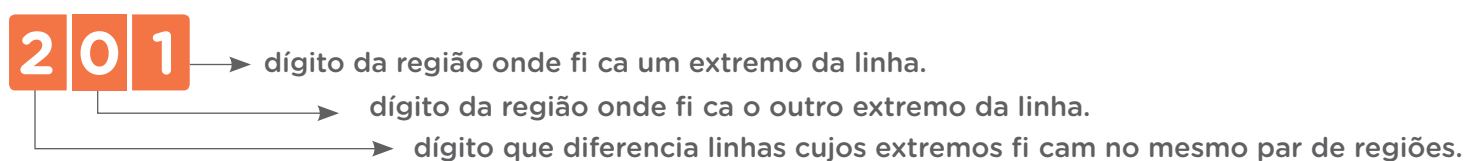
▶ IDENTIFICAÇÃO DAS LINHAS

A rede RITMO tem suas linhas identificadas através de um código contendo dígitos associados às regiões da cidade que atendem ou nas quais possuem as extremidades de seus itinerários. Para tanto, dividiu-se geograficamente a cidade em 9 regiões, correlacionando-as aos seguintes dígitos:

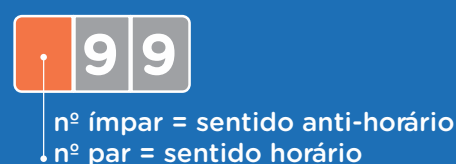


I - LINHAS DE ÔNIBUS ESTRUTURAIS E CONVENCIONAIS

Toda linha de ônibus, com exceção das linhas expressas e noturnas, é identificada através de código contendo três dígitos, em que os dois últimos estão associados às regiões da cidade onde se encontram as duas extremidades de seu itinerário, enquanto o primeiro dígito serve para diferenciar aquelas linhas cujas extremidades encontram-se num mesmo par de regiões.



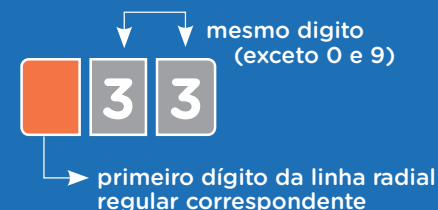
As linhas de configuração circular, por não possuírem extremidades, são reconhecidas pelo dígito 9, duplicado e precedido por um numeral, ímpar ou par, que representa o sentido de circulação da linha, se anti-horário ou horário, respectivamente.



Nas linhas binárias, isto é, aquelas que operam com itinerários em sentidos opostos, seja parcial ou integralmente, o primeiro dígito é comum a ambas, enquanto os dois últimos apresentam-se invertidos entre si, associando sua sequência numeral crescente ao sentido anti-horário e a decrescente, ao sentido horário.



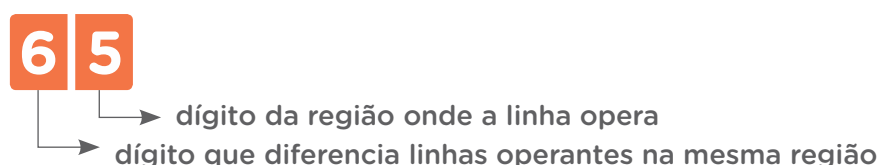
As linhas expressas são reconhecidas pelo dígito correspondente à região atendida, duplicado e precedido pelo mesmo prefixo que identifica a(s) linha(s) regular(es) operante(s) na mesma ligação bairro-centro.



As linhas noturnas são identificadas por um único dígito, correspondente à região atendida.

II - LINHAS DE MICRO-ÔNIBUS (ALIMENTADORAS)

Toda linha de micro-ônibus é identificada através de código contendo dois dígitos, sendo o último associado à região em que opera e o primeiro, como diferencial das linhas que atendem numa mesma região da cidade.



Instale o aplicativo **CittaMobi** e consulte previsões de horários em tempo real

